


«СОГЛАСОВАНО»
Председатель Комитета по
транспорту, организации
дорожного движения и развитию
улично - дорожной сети
Администрации
города Екатеринбурга


_____ Д.В. Логинов
дата подпись

«СОГЛАСОВАНО»
Начальник ОГИБДД УМВД
России по городу Екатеринбургу
подполковник полиции


_____ В.А. Горев
дата подпись

«УТВЕРЖДАЮ»
Директор
Муниципального автономного
общеобразовательного
учреждения СОШ №140
с углубленным изучением
отдельных предметов


_____ А.В. Журавлева
дата подпись



ПАСПОРТ

дорожной безопасности Муниципального автономного
общеобразовательного учреждения СОШ №140
с углубленным изучением отдельных предметов

Общие сведения

Муниципальное автономное общеобразовательное учреждение СОШ №140
(Полное наименование образовательного учреждения)

Юридический адрес: 620146, г. Екатеринбург, пр. Решетникова, 10

Фактический адрес: 620146, г. Екатеринбург, пр. Решетникова, 10

Руководители образовательного учреждения:

Директор (руководитель): Журавлева Александра Викторовна

(фамилия, имя, отчество)

8(343) 240-16-78

(телефон)

Заместитель директора

по учебной работе

Холкина Анна Владимировна

(фамилия, имя, отчество)

8(343)243-27-26

(телефон)

Заместитель директора

по воспитательной работе

Леонова Елена Васильевна

(фамилия, имя, отчество)

8(343)240-16-17

(телефон)

Ответственные работники

муниципального органа

образования

Специалист отдела образования

Администрации Ленинского района

города Екатеринбурга

(должность)

Полтавец Дмитрий Александрович

(фамилия, имя, отчество)

8(343) 371-54-18

(телефон)

Ответственные от

Госавтоинспекции

_____ (должность)

_____ (фамилия, имя, отчество)

_____ (должность)

_____ (фамилия, имя, отчество)

_____ (телефон)

Ответственные работники

за мероприятия по профилактике

детского травматизма

Специалист отдела образования

Администрации Ленинского района

города Екатеринбурга

(должность)

Помыткина Елена Сергеевна

(фамилия, имя, отчество)

8(343) 358-16-10

(телефон)

Руководитель или ответственный
работник дорожно-эксплуатационной
организации, осуществляющей
содержание улично-дорожной
сети (УДС)*

Директор МБУ «ДЭУ
Ленинского района»

(должность)

Дрягин Анатолий Руфимович

(фамилия, имя, отчество)

8(343) 240-14-10

(телефон)

Руководитель или ответственный
работник дорожно-эксплуатационной
организации, осуществляющей
содержание технических средств
организации дорожного
движения (ТСОДД)*

Директор МБУ «Центр
организации дорожного движения»

(должность)

Середков Евгений Витальевич

(фамилия, имя, отчество)

8(343) 376-42-10

(телефон)

Количество учащихся 879

Наличие уголка по БДД

холл 1 этаж

(если имеется, указать место расположения)

Наличие класса по БДД

кабинет №15

(если имеется, указать место расположения)

Наличие автогородка (площадки) по БДД имеется

Наличие автобуса в образовательном учреждении _____

(при наличии автобуса)

Владелец автобуса _____
(образовательное учреждение, муниципальное образование и др.)

Время занятий в образовательном учреждении:

1-ая смена 8³⁰ – 12⁴⁵ (период)

2-ая смена 12⁵⁵ – 16¹⁰ (период)

внеклассные занятия: 15³⁰ – 19⁰⁰ (период)

Телефоны оперативных служб:

* Дорожно-эксплуатационные организации, осуществляющие содержание УДС и ТСОДД, несут ответственность в соответствии с законодательством Российской Федерации (Федеральный закон «О безопасности дорожного движения» от 10 декабря 1995 г. № 196-ФЗ, Кодекс Российской Федерации об административных правонарушениях, Гражданский кодекс Российской Федерации).

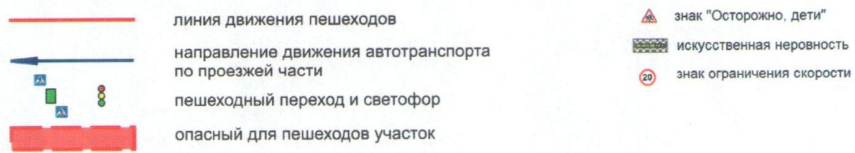
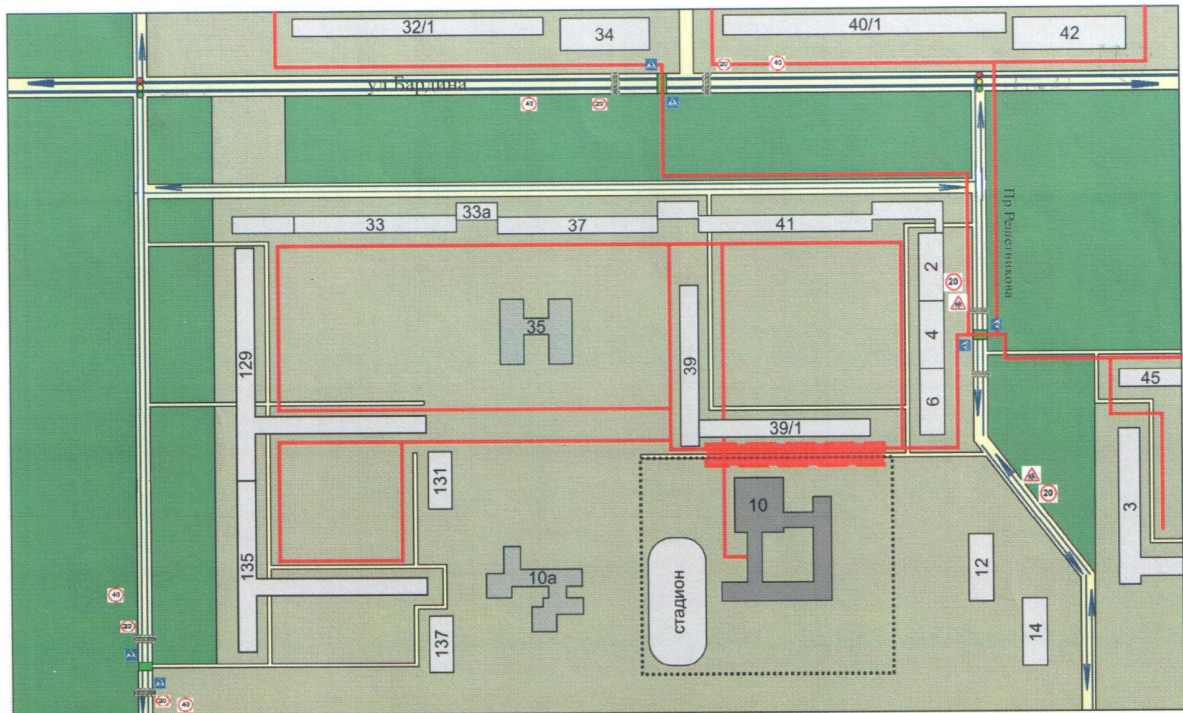
Содержание

План-схемы образовательного учреждения.

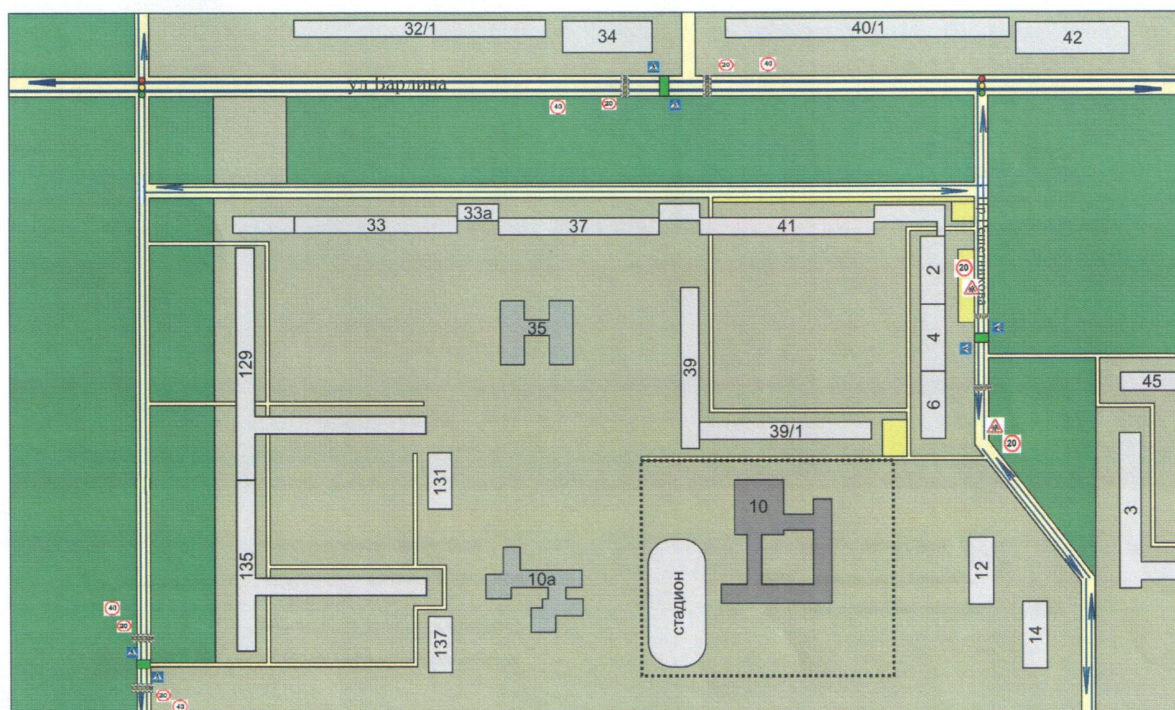
1. Район расположения образовательного учреждения, пути движения транспортных средств и детей (обучающихся, воспитанников).
2. Организация дорожного движения в непосредственной близости от образовательного учреждения с размещением соответствующих технических средств организации дорожного движения, маршруты движения детей и расположение парковочных мест.
3. Маршруты движения организованных групп детей от образовательного учреждения к стадиону, парку или спортивно-оздоровительному комплексу.
4. Пути движения транспортных средств к местам разгрузки/погрузки и рекомендуемые безопасные пути передвижения детей по территории образовательного учреждения.








I. План-схемы образовательного учреждения

1. Район расположения образовательного учреждения, пути движения транспортных средств и детей (обучающихся, воспитанников)

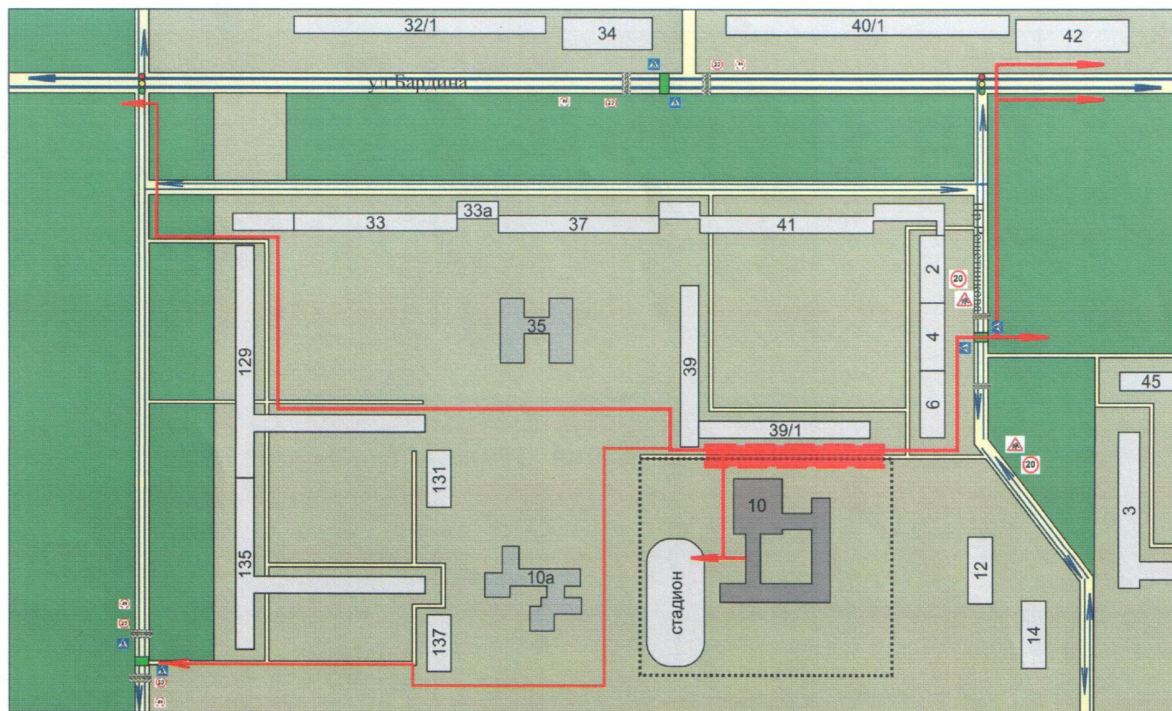









2. Схема организации дорожного движения в непосредственной близости от образовательного учреждения с размещением соответствующих технических средств организации дорожного движения, маршрутов движения детей и расположения парковочных мест



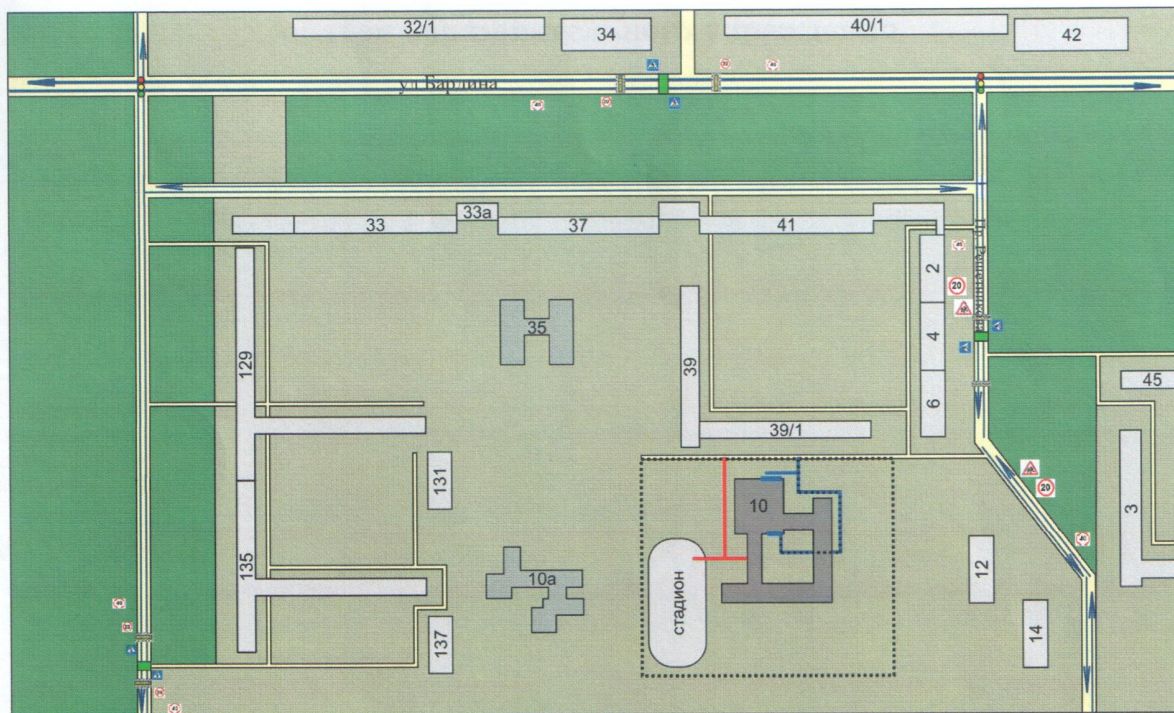
- | | | | |
|---|---|--|---------------------------|
|  | линия движения пешеходов |  | знак "Осторожно, дети" |
|  | направление движения автотранспорта по проезжей части |  | искусственная неровность |
|  | пешеходный переход и светофор |  | знак ограничения скорости |
|  | зона расположения парковочной площадки | | |







3. Маршруты движения организованных групп детей от образовательного учреждения к стадиону, парку или спортивно-оздоровительному комплексу



- | | | | |
|---|---|---|---------------------------|
|  | линия движения пешеходов |  | знак "Осторожно, дети" |
|  | направление движения автотранспорта по проезжей части |  | искусственная неровность |
|  | пешеходный переход и светофор |  | знак ограничения скорости |
|  | опасный для пешеходов участок | | |

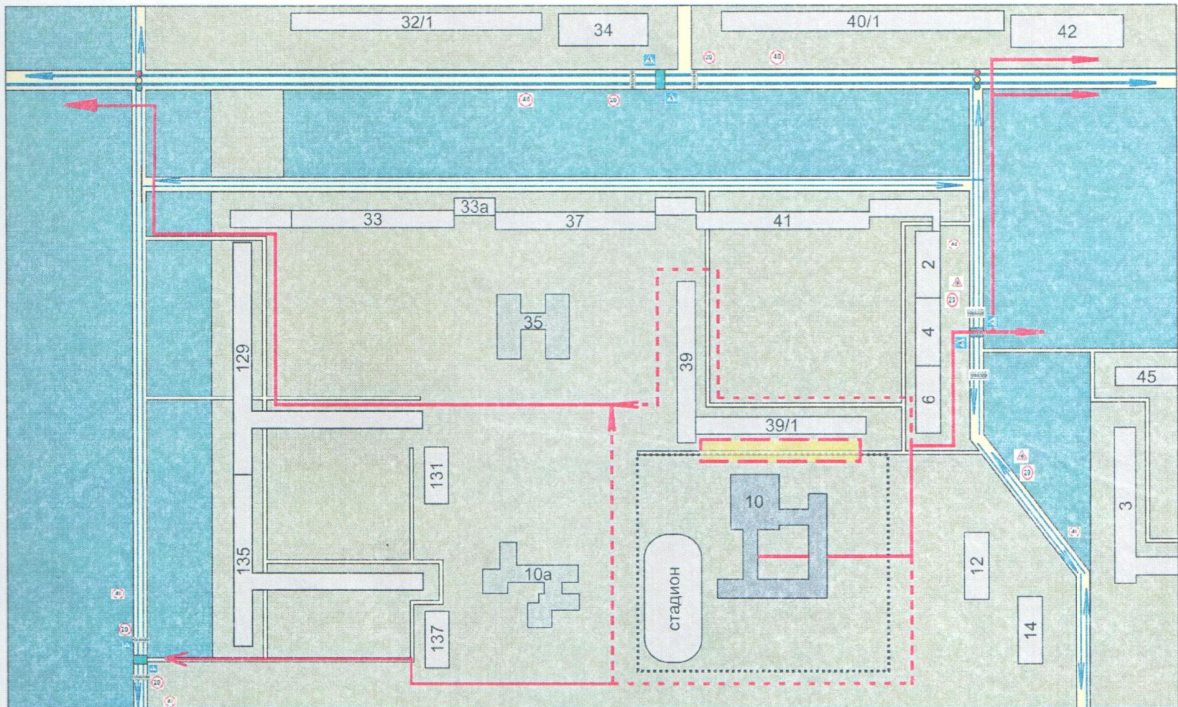
4. Пути движения транспортных средств к местам разгрузки/погрузки и рекомендуемые безопасные пути передвижения детей по территории образовательного учреждения









- | | | | |
|---|---|---|---------------------------|
|  | линия движения пешеходов |  | знак "Осторожно, дети" |
|  | направление движения автотранспорта по проезжей части |  | искусственная неровность |
|  | пешеходный переход и светофор |  | знак ограничения скорости |
|  | линия движения грузового транспорта | | |
|  | место разгрузки грузового транспорта | | |

Приложение

План-схема пути движения транспортных средств и детей (обучающихся, воспитанников) при проведении дорожных ремонтно-строительных работ вблизи образовательного учреждения



-  линия движения пешеходов
-  направление движения автотранспорта по проезжей части
-  пешеходный переход и светофор
-  ремонтируемый участок
-  возможные пути обхода территории школы

-  знак "Осторожно, дети"
-  искусственная неровность
-  знак ограничения скорости